

HOTĂRÂREA NR. 11/2021
pentru aprobarea notei conceptuale și tema de proiectare al
obiectivului de investiție
„Modernizare drum forestier Sugó”

Consiliul Local Racu,

*Întrunit în ședința ordinară pe data de 28 ianuarie 2021,
convocată prin Dispoziția nr. 23 /2021 al primarului comunei Racu;
Având în vedere:*

- Referatul de aprobare nr. 236 din 28 ianuarie 2021 și proiectul de hotărâre înaintat consiliului local, privind aprobarea notei conceptuale și temei de proiectare al obiectivului de investiție **„Modernizare drum forestier Sugó”**
- Raportul de specialitate nr. 237 din 28 ianuarie 2021;
Luând în considerare prevederile:
- Art.1 alin (2) lit “a”, art.3 și art.4 din Hotărârea de Guvern nr. 907 din 29 noiembrie 2016 privind etapele de elaborare și conținutul-cadru al documentațiilor tehnico-economice aferente obiectivelor/proiectelor de investiții finanțate din fonduri publice;
Având la bază:
- Hotărârea Consiliului local Racu nr. 102/2017 pentru ÎNSUȘIREA listei de inventar al bunurilor care aparțin domeniului public al comunei Racu;
- Hotărârea Consiliului Local nr. 09/2020 privind aprobarea bugetului local al comunei Racu pe anul fiscal 2020, precum și al estimărilor pe anii 2021-2023.

Cu respectarea dispozițiilor Legii nr. 273/2006 privind finanțele publice locale, cu modificările și completările ulterioare.

În baza Avizului favorabil al Comisiilor: economico-financiare; juridică și pentru amenajarea teritoriului, urbanism, protecția mediului, turism și agricultură.

În temeiul prevederilor art.129 alin (1) și alin (2) lit“b”, alin (4) lit“d”, alin (7) lit“m” și art.196 alin (1) lit „a” din Ordonanța de Urgență a Guvernului nr. 57/2019, cu modificările și completările ulterioare.

HOTĂRĂȘTE:

Art.1 . Se aprobă nota conceptuală și tema de proiectare al obiectivului de investiție „**Modernizare drum forestier Sugó**” investiție pe teritoriul comunei Racu conform anexei nr.1 și nr.2 la prezenta, care fac parte integrantă din prezenta hotărâre.

Art.2. Cu aducere la îndeplinire se desemnează primarul comunei Racu.

Art.3. Hotărârea se aduce la cunoștința publică prin grija secretarului și se comunică :

- Instituției Prefectului județului Harghita,
- Primarului comunei Racu.

Președintele ședinței,

ANTAL ISTVÁN



Contrasemnat,

Secretar general al comunei Racu

Máthé Melinda



Nr. 11

Adoptată în ședința din data de 28 ianuarie 2021

Cu un număr de 11 voturi din numărul total de 11 consilieri în funcție.

Anexa nr. 1 la HCL nr. 11 / 2021


COMUNA RACU
JUDETUL HARGHITA
ROMÂNIA

Aparatul de specialitate al primarului comunei Racu

537298, Racu nr.232, tel/fax: 0266-379237, fax 0266/379575
e-mail: primaria@racu.ro

Nr. Inregistrare: 192/25.01.2021

Aprobat
Primar
Császár Attila



NOTĂ CONCEPTUALĂ

1. INFORMAȚII GENERALE:

- 1.1. Denumirea obiectivului de investiții: **MODERNIZARE DRUM FORESTIER SÚGÓ**
- 1.2. Ordonator principal de credite: UAT Comuna Racu prin primar Császár Attila
- 1.3. Beneficiar: UAT Comuna Racu
- 1.4. Elaboratorul temei de proiectare: UAT Comuna Racu

2. DATE DE IDENTIFICARE A OBIECTIVULUI DE INVESTIȚII:

- 2.1. Informații privind regimul juridic, economic și tehnic al terenului:
 - REGIMUL JURIDIC: domeniu public.
 - REGIMUL ECONOMIC: drum forestier, având lățime variabilă, până la limita proprietăților adiacente.
 - REGIMUL TEHNIC: drumul forestier studiat, se încadrează în categoria II principal.
- 2.2. Descrierea succintă a amplasamentului propus : amplasamentul lucrărilor se află pe teritoriul comunei Racu, județul Harghita, pe sectorul drumului forestier 0+000 – 5+170. Ca localizare, teritoriul comunei Racu, se situează în zona de sud a județului Harghita, la cca. 10 km de Municipiul Miercurea Ciuc. Atât pe timpul execuției cât și după finalizarea acestora nu se vor ocupa terenuri care sunt în circuitul agricol, alte proprietăți de stat sau private. Lucrările se vor desfășura pe platforma existentă a drumului, pe suprafețele de teren aferente.
Lungime traseu studiat este de 5,17 km.
Suprafața maximă ocupată de lucrările modernizare este de aproximativ 50.000 mp.
- 2.3. Relațiile cu zonele învecinate, accese existente sau căi de acces posibile : comuna Racu este așezată în partea sudică a județului Harghita, este traversată de drumul național DN 12 (E578) și de drumul județean DJ 124, precum și de cursul de apă Râul Olt , pârâul Racu. Localitatea Racu este satul de reședință administrativă a comunei, amplasată la 10 km în

direcția nord față de Municipiul Miercurea Ciuc.

Căi de acces către comună: este traversată de drumul național DN 12 (E578) și de drumul județean DJ 124.

- 2.4. Surse de poluare în zonă : se vor identifica în DALI și se va ține cont de prevederile Acordului de mediu.
- 2.5. Particularități de relief : drumul forestier prevăzute pentru modernizare se situează pe raza comunei Racu, amplasată Munții Harghita, în bazinele hidrografice ale Râului Olt.
- 2.6. Nivel de echiparea tehnico-edilitară a zonei și posibilități de asigurare a utilităților: nu este cazul
- 2.7. Reglementări urbanistice conform documentațiilor aprobate: terenul aferent se află în extravilanul localității, conform PUG RACU Avizat de MLPTL nr. 510/2004, Aprobat HCL 45/2005, Prelungit HCL 38/2017
- 2.8. Existența de monumente istorice/de arhitectură sau situri arheologice pe amplasament sau în zona imediat învecinată: drumul forestier studiat se afla aproximativ la o distanță de 80 m de la Capela SF.Iacob si Filip, HR-I-s-B-12701.01 , si o distanță aproximativ de 300 m Situ arheologic Racu – Bogát , HR-I-s-B-12701.
- 2.9. Descrierea succintă a obiectivului de investiții propus din punct de vedere tehnic și funcțional: 1.1. Lungimea propus modernizare a drumul forestier este de 5,170 km, va asigura accesul la o suprafață împădurită de 3500 Ha
- 2.10. Destinații și funcțiuni: drum forestier
- 2.11. Caracteristici, parametri și date tehnice specifice preconizate:
Categorica de importanță a construcției cf. HG 766/1997 este "C" (construcții de importanță normală).
Conform normativului P100 - 1/2013, lucrările de construcții se încadrează în clasa de importanță "III" (construcții de importanță normală).
Conform STAS 4273-83, lucrările se încadrează în clasa de importanță IV, respectiv:
- Încadrarea construcției hidrotehnice după:
- durata de exploatare: definitivă
- după rolul funcțional: secundar
- construcțiile hidrotehnice: categoria 4
Conform Normativului privind proiectarea drumurilor forestiere PD-003-11, drumul forestier studiat se încadrează în categoria II-a principal, viteza de proiectare fiind de 30 km/h.
Elementele geometrice ale drumurilor se vor proiecta conform prevederilor standardelor și normelor tehnice în vigoare.
Acostamentele vor fi prevăzute cu balast stabilizat.
Pentru colectarea apelor se vor proiecta șanțuri protejate, evacuate prin podete proiectate.
- 2.12. Număr estimate de utilizator: cei aproximativ 1600 de locuitori ai comunei Racu, precum și persoanele fizice și juridice care dețin terenuri forestiere/alte terenuri în zonă, vizitatori.
- 2.13. Durata minimă de funcționare, apreciată corespunzător destinației/funcțiunilor propuse;
Durata normală de exploatare a acestor drumuri este perioada cuprinsă între două reparații capitale.


3. ESTIMAREA SUPTABILITĂȚII INVESTIȚIEI PUBLICE

- 3.1. Estimarea cheltuielilor pentru execuția obiectivului de investiții, luându-se în considerare, după

caz: Se estimează ca pentru executarea lucrărilor privind investiția „MODERNIZARE DRUM FORESTIER SUGÓ” va fi necesar suma de 4.500.000 lei +TVA = 5.355.000 lei cu TVA

- 3.2. Estimarea cheltuielilor pentru proiectarea, pe faze, a documentației tehnico-economice aferente obiectivului de investiție, precum și pentru elaborarea altor studii de specialitate în funcție de specificul obiectivului de investiții, inclusiv cheltuielile necesare pentru obținerea avizelor, autorizațiilor și acordurilor prevăzute de lege: Se estimează ca pentru elaborarea documentației la faza D.A.L.I conform HG 907/2016 pentru „MODERNIZARE DRUM FORESTIER SUGÓ”, va fi necesar suma de 70.000,00 cu TVA.
- 3.3. Surse identificate pentru finanțarea cheltuielilor estimate (în cazul finanțării nerambursabile se va menționa programul operațional / axa corespunzătoare, identificată): CNI- Compania Națională de Investiții, Agenția pentru Finanțarea Investițiilor Rurale (AFIR), Programul Național de Dezvoltare Locală (PNDL).

Viceprimar,
Vizoli Miklós



Întocmit,
Lutz Levente



Președintele sediului
Antel



Secretar general al comunei Racu



Anexa nr. 2 la HCL nr. 2 / 2021


COMUNA RACU
JUDETUL HARGHITA
ROMÂNIA

Aparatul de specialitate al primarului comunei Racu

537298, Racu nr.232, tel/fax: 0266-379237, fax 0266/379575
e-mail: primaria@racu.ro

Nr. Inregistrare: 193/25.01.2021

Aprobat
Primar
Császár Attila



TEMĂ DE PROIECTARE

1. INFORMAȚII GENERALE:

- 1.1. Denumirea obiectivului de investiții: **MODERNIZARE DRUM FORESTIER SÚGÓ**
- 1.2. Ordonator principal de credite: UAT Comuna Racu prin primar Császár Attila
- 1.3. Beneficiar: UAT Comuna Racu
- 1.4. Elaboratorul temei de proiectare: UAT Comuna Racu
- 1.5. Obiectul temei de proiectare este elaborarea unei documentații la faza D.A.L.I. conform HG 907/2016 pentru "MODERNIZARE DRUM FORESTIER SÚGÓ KM 0+000 - 5+170" pe baza Notei conceptuale cu nr. 192/25.01.2021, elaborat de UAT Comuna Racu.

2. DATE DE IDENTIFICARE A OBIECTIVULUI DE INVESTIȚII:

2.1. Informații privind regimul juridic, economic și tehnic al terenului:

- **REGIMUL JURIDIC:** domeniu public.
- **REGIMUL ECONOMIC:** drum forestier, având lățime variabilă, până la limita proprietăților adiacente.
- **REGIMUL TEHNIC:** conform Ordinului M.M.P. nr. 1374/2012 pentru aprobarea Normativului privind proiectarea drumurilor forestiere PD-003-11, drumul forestier Sugo, se încadrează în categoria II principal. Particularități ale amplasamentului propus pentru realizarea obiectivului de investiții:

- 2.2. Descrierea succintă a amplasamentului propus : amplasamentul lucrărilor se află pe teritoriul comunei Racu, județul Harghita, pe sectorul drumului forestier 0+000 – 5+170. Ca localizare, teritoriul comunei Racu, se situează în zona de sud a județului Harghita, la cca. 10 km de Municipiul Miercurea Ciuc. Atât pe timpul execuției cât și după finalizarea acestora nu se vor

ocupa terenuri care sunt în circuitul agricol, alte proprietăți de stat sau private. Lucrările se vor desfășura pe platforma existentă a drumului, pe suprafețele de teren aferente.

Lungime traseu studiat este de 5,17km.

Suprafața maximă ocupată de lucrările modernizare este de aproximativ 50 000 mp.

- 2.3. **Relațiile cu zonele învecinate, accese existente sau căi de acces posibile :** comuna Racu este așezată în partea sudică a județului Harghita, este traversată de drumul național DN 12 (E578) și de drumul județean DJ 124, precum și de cursul de apă Râul Olt , pârâul Racu. Localitatea Racu este satul de reședință administrativă a comunei, amplasată la 10 km în direcția nord față de Municipiul Miercurea Ciuc.
- Căi de acces către comună: este traversată de drumul național DN 12 (E578) și de drumul județean DJ 124.
- 2.4. **Surse de poluare în zonă :** se vor identifica în DALI și se va ține cont de prevederile Acordului de mediu.
- 2.5. **Particularități de relief :** drumul forestier prevăzute pentru modernizare se situează pe raza comunei Racu, amplasată Munții Harghita, în bazinele hidrografice ale Râului Olt.
- 2.6. **Nivel de echiparea tehnico-edilitară a zonei și posibilități de asigurare a utilităților:** nu este cazul
- 2.7. **Reglementări urbanistice conform documentațiilor aprobate:** terenul aferent se află în extravilanul localității, conform PUG RACU Avizat de MLPTL nr. 510/2004, Aprobat HCL 45/2005, Prelungit HCL 38/2017
- 2.8. **Existența de monumente istorice/de arhitectură sau situri arheologice pe amplasament sau în zona imediat învecinată:** drumul forestier studiat se afla aproximativ la o distanță de 80 m de la Capela SF.Iacob și Filip, HR-I-s-B-12701.01 , și o distanță aproximativ de 300 m Situ arheologic Racu – Bogát , HR-I-s-B-12701.
- 2.9. **Descrierea succintă a obiectivului de investiții propus din punct de vedere tehnic și funcțional:**
- 1.1. Lungimea propus modernizare a drumul forestier Súgó este de 5,170 km, va asigura accesul la o suprafață împădurită de 3500 Ha
- 2.10. **Destinații și funcțiuni:** drum forestier
- 2.11. **Caracteristici, parametri și date tehnice specifice preconizate:**
- Categoria de importanță a construcției cf. HG 766/1997 este "C" (construcții de importanță normală).
- Conform normativului P100 - 1/2013, lucrările de construcții se încadrează în clasa de importanță "III" (construcții de importanță normală).
- Conform STAS 4273-83, lucrările se încadrează în clasa de importanță IV, respectiv:
- Încadrarea construcției hidrotehnice după:
 - durata de exploatare: definitivă
 - după rolul funcțional: secundar
 - construcțiile hidrotehnice: categoria 4
- Conform Normativului privind proiectarea drumurilor forestiere PD-003-11, drumul forestier studiat se încadrează în categoria II-a principal, viteza de proiectare fiind de 30 km/h.
- Elementele geometrice ale drumurilor se vor proiecta conform prevederilor standardelor și normelor tehnice în vigoare.
- Acostamentele vor fi prevăzute cu balast stabilizat.
- Pentru colectarea apelor se vor proiecta șanțuri protejate, evacuate prin podete proiectate.


- 2.12. Număr estimate de utilizator: cei 1600 de locuitori ai comunei Racu, precum și persoanele fizice și juridice care dețin terenuri forestiere/alte terenuri în zonă, vizitatori.
- 2.13. Durata minimă de funcționare, apreciată corespunzător destinației/funcțiunilor propuse; Durata normală de exploatare a acestor drumuri este perioada cuprinsă între două reparații capitale. Duratele efective, ca și cele medii, ale ciclurilor dintre două reparații (curente sau capitale) sunt redată în Anexele V (drumuri forestiere) și VI (poduri) în Normativul pentru întreținerea și repararea drumurilor forestiere ID-01-15. În ambele cazuri ele depind de tipul construcției și caracteristicile constructive ale acestora.

3. **VALOAREA ESTIMATIVA:**

La elaborarea evaluării prețului unitar pe categorii de lucrări, proiectantul trebuie să acorde o atenție deosebită întocmirii acestuia. Toate prețurile și tarifele vor fi cele existente pe piață la momentul întocmirii documentației tehnico-economice D.A.L.I., dar se vor respecta limitările prevăzute în standardele de costuri din acte normative în vigoare.

Pretul estimat pentru elaborarea documentației la faza D.A.L.I. este de 70 000 lei fara TVA

Viceprimar,
Vizoli Miklós



Întocmit,
Lutz Levente



Președintele Consiliului Local
Andrei



Secretar general al comunei Racu

